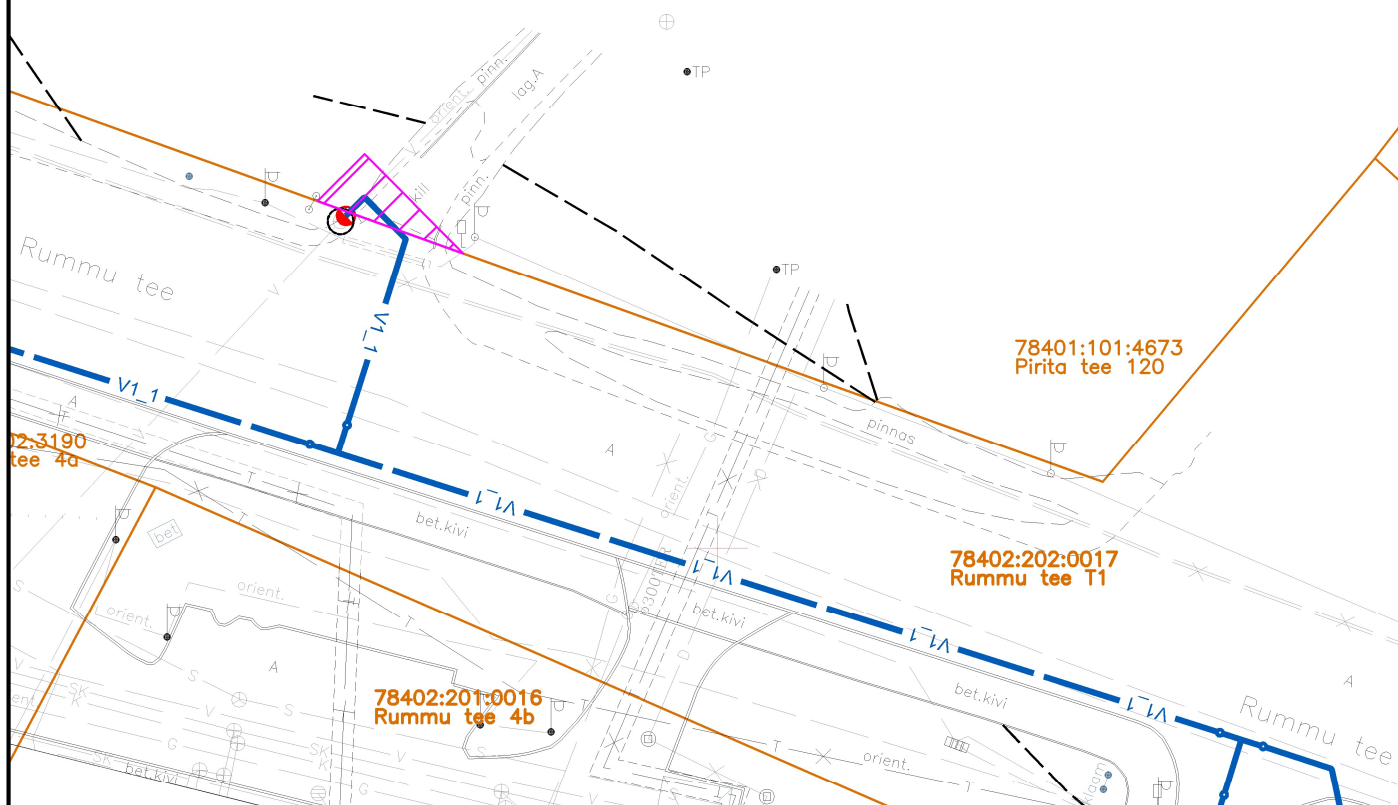






**RIIGIOMAND**  
**PIRITA TEE 120**  
**78401:101:4673**  
**M 1:500**



**Tingmärgid:**

-  Katastriüksuse piir
-  Projekteeritud veetorustik 221488036
-  Projekteeritud kinnisel meetodil rajatav veetorustik 221488038



**KASUTUSÕIGUSEGA ALA**  
Rajatise tehnilised andmed:  
Kasutusõiguse ala: 20 m<sup>2</sup>.  
Projekteeritava torustiku pikkus:  
- veetorustik - 5 m;

**Kaitsevööndi laius**

- veetorustiku teljest mõlemale poole torustikul, mille siseläbimõõt on alla 250 mm – 2,0 m;

Koostas: Skepast&Puhkim OÜ